



Tikslintais 2:2p pastatas

 Valstybės įmonės Registrų centras Klaipėdos filialas Licencijos Nr. C-7346(023), išduota 2008-08-27 2M-M-2085			
Parcijonė	V. pavardė	Parafas	Data
Matavimas			2016-05-18
Statinių šildymo planas Klaipėdos m. sav. Klaipėdos m. Priestočio g. 1			
Sudarytas pagal 2016-05-18 kadastrinių matavimų duomenis	Pastato patvirtinimas plane 2:2p		

Kitų statinių ir jų dalių kadastro duomenys

Adresas: Klaipėda Priestočio g. 1

Unikalus Nr.: 4400-0995-8667


Kadastro duomenys užfiksuoti 2007 m. kovo 22 d.

Žymėjimas	k8	Centro koordinatės X/Y	-
Paskirtis	Kiti statin.(kiemo įrenginiai)	Baigtumas %	100
Pavadinimas	Peronas		
Statybos pr.-pab. metai	1972-1972		
Rekonstr. pr.-pab. metai	2006-2006		

Dalys: 1	Žymėjimas	k8		Ilgis m	
	Pavadinimas	Peronas		Plotis m	
	Statybos metai	2006		Plotas m2	1048,90
	Medžiaga	Betono trinkelės		Aukštis m	
	Markė			Tūris m3	

Parengė matininkė

Tikrino grupės vedėjas



Kitų statinių ir jų dalių įkainojimas (perkainojimas)

Bylos Nr. 21/141

2C forma

Adresas: Klaipėda Priestočio g. 1

Statybos kainos indeksas

Vertės nustatymo data	I(P)	Žymėjimas	Pavadinimas	Kasmetinis vert. maž. koef.	Kokybės balas	Matavimo vienetas	Kiekis	Kainynas ir lentelė	Vidutinė vieneto st. vertė po indeksavimo Lt	Atkūrimo kaštai (statybinė vertė) Lt	Nusidėvėjimas %	Atkuriamoji vertė Lt	Vietovės pataisos koeficientas	Vidutinė rinkos vertė
2007-04-02		k8	Peronas							56600		54900		20300
		k8	<u>Peronas</u>											
2007-04-02	P	k8	Peronas	3.0		Plotas m2	1048,90	NTK4-26,5,2	54	56600	3	54900	0,37	20300

Parengė matininkė

Tikrino grupės vedėja

